




MUNICIPALIDAD DE BOQUERÓN

DEPARTAMENTO DE BOQUERÓN

Creado por Ley N° 6688/2021

Compromiso, Gestión y Transparencia



ORDENANZA N° 03/2023

POR LA CUAL SE DELIMITA LA ZONA URBANA DEL MUNICIPIO DE BOQUERÓN. -

VISTA: La necesidad de establecer los límites de la delimitación de la zona urbana de la ciudad, para un mejor control del desenvolvimiento físico, urbanístico y administrativo; y,

CONSIDERANDO: Que, las áreas fueron determinadas con criterios y técnicas según Resolución 49/12 del S.N.C. "Por la cual se establecen las normas técnicas de delimitación de las zonas urbanas municipales y las formalidades para su aprobación por parte del Servicio Nacional de Catastro",

Que, la Ley N° 3966/10 "Orgánica Municipal", en sus artículos 226, 232 al 233, regula acerca de los procedimientos administrativos de rigor así como sobre las formalidades requeridas para la determinación de los límites de las zonas urbanas de Municipio, disponiendo dichas normas invocadas que tales procesos deberán ser sancionados mediante ordenanzas.

POR TANTO

LA JUNTA MUNICIPAL DEL MUNICIPIO DE BOQUERÓN, REUNIDA EN CONCEJO, ORDENA:

Art. 1° DELIMITAR el Área URBANA del Municipio de Boquerón, conforme a los datos técnicos planimétrico poligonales.-

Art. 2° Aprobar los trabajos practicados por el profesional. Ing. Carlos Rubén Ovejero Saldivar, con Reg. Prof. N° 1.793, contratado referente al proyecto de la delimitación del Área URBANA de este Municipio descrito en el informe pericial técnico y las coordenadas de los vértices del polígono general, dimensiones y superficie de la siguiente forma:

DESCRIPCION DEL POLIGONO DEL PERIMETRO AREA URBANA

Lado 1-2 Con rumbo N 75° 32' 27" E (Norte setenta y cinco grados treinta y dos minutos veinte y siete segundos Este), mide 1405,80 metros (mil cuatrocientos cinco metros con ochenta centímetros), y linda con Asociación Colonia Neuland, con Coordenadas UTM. (Este: 795437.20 - Norte: 7494871.38).-

Lado 2-3 Con rumbo S 23° 27' 43" E (Sur veinte y tres grados veinte y siete minutos cuarenta y tres segundos Este), mide 16,87 metros (diez y seis metros con ochenta y siete centímetros), y linda con Asociación Colonia Neuland, con Coordenadas UTM. (Este: 796798.47 - Norte: 7495222.39).-

Lado 3-4 Con rumbo S 69° 19' 09" E (Sur sesenta y nueve grados diez y nueve minutos nueve segundos Este), mide 45,01 metros (cuarenta y cinco metros con un centímetro), y linda con Asociación Colonia Neuland, con Coordenadas UTM. (Este: 796805.18 - Norte: 7495206.93).-

Tel.: 0493-240248 / 0982-551538

E-mail: munideboqueron@gmail.com

info@mboqueron.gov.py

Neuland - Av. 1 de Febrero c/ Talleres




MUNICIPALIDAD DE BOQUERÓN

DEPARTAMENTO DE BOQUERÓN

Creado por Ley N° 6688/2021

Compromiso, Gestión y Transparencia



ORDENANZA N° 03/2023

- Lado 4-5** Con rumbo N 67° 12' 17" E (Norte sesenta y siete grados doce minutos diez y siete segundos Este), mide 36,35 metros (treinta y seis metros con treinta y cinco centímetros) y linda con Asociación Colonia Neuland, con Coordenadas UTM. (Este: 796847.29 Norte: 7495191.03).-
- Lado 5-6** Con rumbo S 52° 09' 21" E (Sur cincuenta y dos grados nueve minutos veinte y un segundos Este) mide 389,73 metros (trescientos ochenta y nueve metros con setenta y tres centímetros), y linda con Asociación Colonia Neuland, con Coordenadas UTM. (Este: 796880.80 - Norte: 7495205.12).-
- Lado 6-7** Con rumbo S 75° 27' 22" E (Sur setenta y cinco grados veinte y siete minutos veinte y dos segundos Este), mide 80,35 metros (ochenta metros con treinta y cinco centímetros), y linda con Asociación Colonia Neuland, con Coordenadas UTM. (Este: 797188.56 - Norte: 7494966.01).-
- Lado 7-8** Con rumbo S 53° 08' 24" E (Sur cincuenta y tres grados ocho minutos veinte y cuatro segundos Este), mide 100,52 con (cien metros con cincuenta y dos centímetros), y linda con Asociación Colonia Neuland, Coordenadas UTM. (Este: 797266.34 - Norte: 7494945.83).-
- Lado 8-9** Con rumbo S 36° 26' 10" W (Sur treinta y seis grados veinte y seis minutos diez segundos Oeste), mide 100,15 metros (cien metros con quince centímetros), con Coordenadas UTM. (Este: 797346.76 - Norte: 7494885.54).-
- Lado 9-10** Con rumbo S 19° 06' 01" W (Sur diez y nueve grados seis minutos un segundo Oeste), mide 52,69 metros (cincuenta y dos metros con sesenta y nueve centímetros), y linda con Asociación Colonia Neuland, con Coordenadas UTM. (Este: 797287.28 - Norte: 7494804.96).-
- Lado 10-11** Con rumbo S 36° 26' 06" W (Sur treinta y seis grados veinte y seis minutos seis segundos Oeste), mide 1339,81 metros (mil trescientos treinta y nueve metros con ochenta y un centímetros), y linda con Asociación Colonia Neuland, con Coordenadas UTM. (Este: 797270.04 - Norte: 7494755.17).-
- Lado 11-12** Con rumbo N 52° 49' 29" W (Norte cincuenta y dos grados cuarenta y nueve minutos veinte y nueve segundos Oeste), mide 20 metros (veinte metros), y linda con Asociación Colonia Neuland, con Coordenadas UTM. (Este: 796474.30 - Norte: 7493677.25).-
- Lado 12-13** Con rumbo N 53° 30' 31" W (Norte cincuenta y tres grados treinta minutos treinta y un segundos Oeste), mide 168,48 metros (ciento sesenta y ocho metros con cuarenta y ocho centímetros), y linda con Asociación Colonia Neuland, con Coordenadas UTM. (Este: 796458.37 - Norte: 7493689.34).-
- Lado 13-14** Con rumbo S 20° 18' 20" W (Sur veinte grados diez y ocho minutos veinte segundos Oeste), mide 157,46 metros (ciento cincuenta y siete metros con cuarenta y seis centímetros), y linda con Asociación Colonia Neuland, con Coordenadas UTM. (Este: 796322.92 - Norte: 7493789.53).-

Tel. 0493-240248 / 0982-551538

E-mail: munideboqueron@gmail.com

info@mboqueron.gov.py


Neuland - Av. 1 de Febrero c/ Talleres



MUNICIPALIDAD DE BOQUERÓN

DEPARTAMENTO DE BOQUERÓN

Creado por Ley N° 6688/2021
Compromiso, Gestión y Transparencia



ORDENANZA N° 03/2023

- Lado 14-15** Con rumbo S 21° 12' 53" W (Sur veinte y un grados doce minutos cincuenta y tres segundos Oeste), mide 10,69 metros (diez metros con sesenta y nueve centímetros), y linda con Asociación Colonia Neuland, con Coordenadas UTM. (Este: 796268.27 - Norte: 7493641.86).-
- Lado 15-16** Con rumbo S 20° 08' 14" W (Sur veinte grados ocho minutos catorce segundos Oeste), mide 64,76 metros (sesenta y cuatro metros con setenta y seis centímetros), y linda con Asociación Colonia Neuland, con Coordenadas UTM. (Este: 796264.41 - Norte: 7493631.90).-
- Lado 16-17** Con rumbo S 20° 21' 38" W (Sur veinte grados veinte y un minutos treinta y ocho segundos Oeste), mide 86,58 metros (ochenta y seis metros con cincuenta y ocho centímetros), y linda con Asociación Colonia Neuland, con Coordenadas UTM. (Este: 796242.11 - Norte: 7493571.10).-
- Lado 17-18** Con rumbo S 23° 15' 40" W (Sur veinte y tres grados quince minutos cuarenta segundos Oeste), mide 115,17 metros (ciento quince metros con diez y siete centímetros), y linda con Asociación Colonia Neuland, con Coordenadas UTM. (Este: 796211.99 - Norte: 7493489.92).-
- Lado 18-19** Con rumbo S 36° 02' 13" W (Sur treinta y seis grados dos minutos trece segundos Oeste), mide 47,01 metros (cuarenta y siete metros con un centímetro), y linda con Asociación Colonia Neuland, con Coordenadas UTM. (Este: 796166.50 - Norte: 7493384.11).-
- Lado 19-20** Con rumbo S 54° 19' 53" E (Sur cincuenta y cuatro grados diez y nueve minutos cincuenta y tres segundos Este), mide 185,52 metros (ciento ochenta y cinco metros con cincuenta y dos centímetros), y linda con Asociación Colonia Neuland, con Coordenadas UTM. (Este: 796138.85 - Norte: 7493346.10).-
- Lado 20-21** Con rumbo S 54° 10' 38" E (Sur cincuenta y cuatro grados diez minutos treinta y ocho segundos Este), mide 110,32 metros (ciento diez metros con treinta y dos centímetros), y linda con Asociación Colonia Neuland, con Coordenadas UTM. (Este: 796289.56 - Norte: 7493237.92).-
- Lado 21-22** Con rumbo S 54° 42' 44" E (Sur cincuenta y cuatro grados cuarenta y dos minutos cuarenta y cuatro segundos Este), mide 19,13 metros (diez y nueve metros con trece centímetros), y linda con Asociación Colonia Neuland, con Coordenadas UTM. (Este: 796379.01 - Norte: 7493173.36).-
- Lado 22-23** Con rumbo S 54° 09' 14" E (Sur cincuenta y cuatro grados nueve minutos catorce segundos Este), mide 178,44 metros (ciento setenta y ocho metros con cuarenta y cuatro centímetros), y linda con Asociación Colonia Neuland, con Coordenadas UTM. (Este: 796394.63 - Norte: 7493162.30).-
- Lado 23-24** Con rumbo S 54° 11' 18" E (Sur cincuenta y cuatro grados once minutos diez y ocho segundos Este), mide 19,94 metros (diez y nueve metros con noventa y cuatro centímetros), y linda con Asociación Colonia Neuland, con Coordenadas UTM. (Este: 796539.27 - Norte: 7493057.81).-

Tel.: 0493-240248 / 0982-551538

E-mail: munideboqueron@gmail.com

info@mboqueron.gov.py

Neuland - Av. 1 de Febrero c/ Talleres




MUNICIPALIDAD DE BOQUERÓN

DEPARTAMENTO DE BOQUERÓN

Creado por Ley N° 6688/2021

Compromiso, Gestión y Transparencia



ORDENANZA N° 03/2023

- Lado 24-25** Con rumbo S 54° 27' 15" E (Sur cincuenta y cuatro grados veinte y siete minutos quince segundos Este), mide 200,55 metros (doscientos metros con cincuenta y cinco centímetros), y linda con Asociación Colonia Neuland, con Coordenadas UTM. (Este: 796555.44 - Norte: 7493046.14).-
- Lado 25-26** Con rumbo S 51° 32' 48" E (Sur cincuenta y un grados treinta y dos minutos cuarenta y ocho segundos Este), mide 22,64 metros (veinte y dos metros con sesenta y cuatro centímetros), y linda con Asociación Colonia Neuland, con Coordenadas UTM. (Este: 796718.62 - Norte: 7492929.55).-
- Lado 26-27** Con rumbo S 40° 25' 00" W (Sur cuarenta grados veinte y cinco minutos cero segundos Oeste), mide 39,62 metros (treinta y nueve metros con sesenta y dos centímetros), y linda con Asociación Colonia Neuland, con Coordenadas UTM. (Este: 796736.35 - Norte: 7492915.47).-
- Lado 27-28** Con rumbo S 36° 25' 41" W (Sur treinta y seis grados veinte y cinco minutos cuarenta y un segundos Oeste), mide 208,02 metros (doscientos ocho metros con dos centímetros), y linda con Asociación Colonia Neuland, con Coordenadas UTM. (Este: 796710.67 - Norte: 7492885.31).-
- Lado 28-29** Con rumbo N 54° 12' 33" W (Norte cincuenta y cuatro grados doce minutos treinta y tres segundos Oeste), mide 75,77 metros (setenta y cinco metros con setenta y siete centímetros), y linda con Asociación Colonia Neuland, con Coordenadas UTM. (Este: 796587.14 - Norte: 7492717.94).-
- Lado 29-30** Con rumbo S 36° 34' 59" W (Sur treinta y seis grados treinta y cuatro minutos cincuenta y nueve segundos Oeste), mide 200,10 metros (doscientos metros con diez centímetros), y linda con Asociación Colonia Neuland, con Coordenadas UTM. (Este: 796525.68 - Norte: 7492762.25).-
- Lado 30-31** Con rumbo N 54° 53' 07" W (Norte cincuenta y cuatro grados cincuenta y tres minutos siete segundos Oeste), mide 20,09 metros (veinte metros con nueve centímetros), y linda con Asociación Colonia Neuland, con Coordenadas UTM. (Este: 796406.42 - Norte: 7492601.57).-
- Lado 31-32** Con rumbo S 36° 32' 45" W (Sur treinta y seis grados treinta y dos minutos cuarenta y cinco segundos Oeste), mide 190,28 metros (ciento noventa metros con veinte y ocho centímetros), y linda con Asociación Colonia Neuland, con Coordenadas UTM. (Este: 796389.99 - Norte: 7492613.12).-
- Lado 32-33** Con rumbo S 55° 42' 49" E (Sur cincuenta y cinco grados cuarenta y dos minutos cuarenta y nueve segundos Este), mide 19,92 metros (diez y nueve metros con noventa y dos centímetros), y linda con Asociación Colonia Neuland, con Coordenadas UTM. (Este: 796276.68 - Norte: 7492460.26).-
- Lado 33-34** Con rumbo S 36° 34' 53" W (Sur treinta y seis grados treinta y cuatro minutos cincuenta y tres segundos Oeste), mide 570,55 metros (quinientos setenta metros con cincuenta y cinco centímetros), y linda con Asociación Colonia Neuland, con Coordenadas UTM. (Este: 796293.14 - Norte: 7492449.04).-

Tel.: 0493-240248 / 0982-551538

E-mail: munideboqueron@gmail.com

info@mboqueron.gov.py

Neuland - Av. 1 de Febrero c/ Talleres




MUNICIPALIDAD DE BOQUERÓN

DEPARTAMENTO DE BOQUERÓN

Creado por Ley N° 6688/2021

Compromiso, Gestión y Transparencia



ORDENANZA N° 03/2023

- Lado 34-35** Con rumbo S 53° 30' 30" E (Sur cincuenta y tres grados treinta minutos treinta segundos Este), mide 30,06 metros (treinta metros con seis centímetros), y linda con Asociación Colonia Neuland, con Coordenadas UTM. (Este: 795953.11 - Norte: 7491990.88).-
- Lado 35-36** Con rumbo S 36° 19' 00" W (Sur treinta y seis grados diez y nueve minutos cero segundos Oeste), mide 73,02 metros (setenta y tres metros con dos centímetros), y linda con Asociación Colonia Neuland, con Coordenadas UTM. (Este: 795977.28 - Norte: 7491973.00).-
- Lado 36-37** Con rumbo S 53° 49' 45" E (Sur cincuenta y tres grados cuarenta y nueve minutos cuarenta y cinco segundos Este), mide 76,01 metros (setenta y seis metros con un centímetro), y linda con Asociación Colonia Neuland, con Coordenadas UTM. (Este: 795934.04 - Norte: 7491914.16).-
- Lado 37-38** Con rumbo S 37° 06' 02" W (Sur treinta y siete grados seis minutos dos segundos Oeste), mide 59,83 metros (cincuenta y nueve metros con ochenta y tres centímetros), y linda con Asociación Colonia Neuland, con Coordenadas UTM. (Este: 795995.39 - Norte: 7491869.30).-
- Lado 38-39** Con rumbo S 36° 30' 51" W (Sur treinta y seis grados treinta minutos cincuenta y un segundos Oeste), mide 150,63 metros (ciento cincuenta metros con sesenta y tres centímetros), y linda con Asociación Colonia Neuland, con Coordenadas UTM. (Este: 795959.30 - Norte: 7491821.59).-
- Lado 39-40** Con rumbo N 53° 22' 32" W (Norte cincuenta y tres grados veinte y dos minutos treinta y dos segundos Oeste), mide 106,34 metros (ciento seis metros con treinta y cuatro centímetros), y linda con Asociación Colonia Neuland, con Coordenadas UTM. (Este: 795869.67 - Norte: 7491700.52).-
- Lado 40-41** Con rumbo S 36° 31' 42" W (Sur treinta y seis grados treinta y un minutos cuarenta y dos segundos Oeste), mide 291,57 metros (doscientos noventa y un metros cincuenta y siete centímetros), y linda con Asociación Colonia Neuland, con Coordenadas UTM. (Este: 795784.33 - Norte: 7491763.96).-
- Lado 41-42** Con rumbo S 52° 49' 46" E (Sur cincuenta y dos grados cuarenta y nueve minutos cuarenta y seis segundos Este), mide 200,13 metros (doscientos metros con trece centímetros), y linda con Asociación Colonia Neuland, con Coordenadas UTM. (Este: 795610.78 - Norte: 7491529.67).-
- Lado 42-43** Con rumbo S 52° 54' 31" E (Sur cincuenta y dos grados cincuenta y cuatro minutos treinta y un segundos Este), mide 219,88 metros (doscientos diez y nueve metros con ochenta y ocho centímetros), y linda con Asociación Colonia Neuland, con Coordenadas UTM. (Este: 795770.26 - Norte: 7491408.75).-

Tel.: 0493-240248 / 0982-551538

E-mail: munideboqueron@gmail.com

info@mboqueron.gov.py

Neuland - Av. 1 de Febrero c/ Talleres



MUNICIPALIDAD DE BOQUERÓN

DEPARTAMENTO DE BOQUERÓN

Creado por Ley N° 6688/2021

Compromiso, Gestión y Transparencia



ORDENANZA N° 03/2023

- Lado 43-44** Con rumbo S 52° 36' 47" E (Sur cincuenta y dos grados treinta y seis minutos cuarenta y siete segundos Este), mide 143,50 metros (ciento cuarenta y tres metros con cincuenta centímetros), y linda con Asociación Colonia Neuland, con Coordenadas UTM. (Este: 795945.65 - Norte: 7491276.14).-
- Lado 44-45** Con rumbo S 53° 09' 01" E (Sur cincuenta y tres grados nueve minutos un segundo Este), mide 84,49 metros (ochenta y cuatro metros con cuarenta y nueve centímetros), y linda con Asociación Colonia Neuland, con Coordenadas UTM. (Este: 796059.67 - Norte: 7491189.01).-
- Lado 45-46** Con rumbo S 39° 18' 07" W (Sur treinta y nueve grados diez y ocho minutos siete segundos Oeste), mide 213,46 metros (doscientos trece metros con cuarenta y seis centímetros), y linda con Asociación Colonia Neuland, con Coordenadas UTM. (Este: 796127.28 - Norte: 7491138.34).-
- Lado 46-47** Con rumbo S 39° 20' 42" W (Sur treinta y nueve grados veinte minutos cuarenta y dos segundos Oeste), mide 445,10 metros (cuatrocientos cuarenta y cinco metros con diez centímetros), y linda con Asociación Colonia Neuland, con Coordenadas UTM. (Este: 795992.07 - Norte: 7490973.16).-
- Lado 47-48** Con rumbo N 47° 09' 10" W (Norte cuarenta y siete grados nueve minutos diez segundos Oeste), mide 311,94 metros (trescientos once metros con noventa y cuatro centímetros), y linda con Asociación Colonia Neuland, con Coordenadas UTM. (Este: 795709.89 - Norte: 7490628.95).-
- Lado 48-49** Con rumbo N 50° 37' 14" W (Norte cincuenta grados treinta y siete minutos catorce segundos Oeste), mide 5,31 metros (cinco metros con treinta y un centímetros), y linda con Asociación Colonia Neuland, con Coordenadas UTM. (Este: 795481.18 - Norte: 7490841.08).-
- Lado 49-50** Con rumbo N 36° 15' 36" E (Norte treinta y seis grados quince minutos treinta y seis segundos Este), mide 5,34 metros (cinco metros con treinta y cuatro centímetros), y linda con Asociación Colonia Neuland, con Coordenadas UTM. (Este: 795477.08 - Norte: 7490844.44).-
- Lado 50-51** Con rumbo N 52° 53' 07" W (Norte cincuenta y dos grados cincuenta y tres minutos siete segundos Oeste), mide 153,64 metros (ciento cincuenta y tres metros con sesenta y cuatro centímetros), y linda con Asociación Colonia Neuland, con Coordenadas UTM. (Este: 795480.24 - Norte: 7490848.75).-
- Lado 51-52** Con rumbo N 53° 20' 24" W (Norte cincuenta y tres grados veinte minutos veinte y cuatro segundos Oeste), mide 55,84 metros (cincuenta y cinco metros con ochenta y cuatro centímetros), y linda con Asociación Colonia Neuland, con Coordenadas UTM. (Este: 795357.72 - Norte: 7490941.45).-

Tel.: 0493-240248 / 0982-551538

E-mail: munideboqueron@gmail.com

info@mboqueron.gov.py

Neuland - Av. 1 de Febrero c/ Talleres




MUNICIPALIDAD DE BOQUERÓN

DEPARTAMENTO DE BOQUERÓN

Creado por Ley N° 6688/2021

Compromiso, Gestión y Transparencia



ORDENANZA N° 03/2023

- Lado 52-53** Con rumbo N 52° 42' 55" W (Norte cincuenta y dos grados cuarenta y dos minutos cincuenta y cinco segundos Oeste), mide 72,57 metros (setenta y dos metros con cincuenta y siete centímetros), y linda con Asociación Colonia Neuland, con Coordenadas UTM. (Este: 795312.92- Norte: 7490974.80).-
- Lado 53-54** Con rumbo N 53° 12' 46" W (Norte cincuenta y tres grados doce minutos cuarenta y seis segundos Oeste), mide 190,55 metros (ciento noventa metros con cincuenta y cinco centímetros), y linda con Asociación Colonia Neuland, con Coordenadas UTM. (Este: 795255.19 - Norte: 7491018.76).-
- Lado 54-55** Con rumbo S 36° 23' 14" W (Sur treinta y seis grados veinte y tres minutos catorce segundos Oeste), mide 102,76 metros (ciento dos metros con setenta y seis centímetros), y linda con Asociación Colonia Neuland, con Coordenadas UTM. (Este: 795102.58 - Norte: 7491132.86).-
- Lado 55-56** Con rumbo N 53° 23' 46" W (Norte cincuenta y tres grados veinte y tres minutos cuarenta y seis segundos Oeste), mide 125,78 metros (ciento veinte y cinco metros con setenta y ocho centímetros), y linda con Asociación Colonia Neuland, con Coordenadas UTM. (Este: 795041.62 - Norte: 7491050.14).-
- Lado 56-57** Con rumbo S 35° 51' 28" W (Sur treinta y cinco grados cincuenta y un minutos veinte y ocho segundos Oeste), mide 96,34 metros (noventa y seis metros con treinta y cuatro centímetros), y linda con Asociación Colonia Neuland, con Coordenadas UTM. (Este: 794940.65 - Norte: 7491125.14).-
- Lado 57-58** Con rumbo S 53° 52' 41" E (Sur cincuenta y tres grados cincuenta y dos minutos cuarenta y un segundos Este), mide 73,35 metros (setenta y tres metros con treinta y cinco centímetros), y linda con Asociación Colonia Neuland, con Coordenadas UTM. (Este: 794884.22 - Norte: 7491047.08).-
- Lado 58-59** Con rumbo S 35° 25' 47" W (Sur treinta y cinco grados veinte y cinco minutos cuarenta y siete segundos oeste), mide 99,97 metros (noventa y nueve metros con noventa y siete centímetros), y linda con Asociación Colonia Neuland, con Coordenadas UTM. (Este: 794943.47 - Norte: 7491003.84).-
- Lado 59-60** Con rumbo N 53° 22' 50" W (Norte cincuenta y tres grados veinte y dos minutos cincuenta segundos Oeste), mide 458,66 metros (cuatrocientos cincuenta y ocho metros con sesenta y seis centímetros), y linda con Asociación Colonia Neuland, con Coordenadas UTM. (Este: 794885.52 - Norte: 7490922.38).-
- Lado 60-61** Con rumbo N 37° 15' 09" E (Norte treinta y siete grados quince minutos nueve segundos Este), mide 174,54 metros (ciento setenta y cuatro metros con cincuenta y cuatro centímetros), y linda con Asociación Colonia Neuland, con Coordenadas UTM. (Este: 794517.40 - Norte: 7491195.97).-

Tel.: 0493-240248 / 0982-551538

E-mail: munideboqueron@gmail.com

info@mboqueron.gov.py

Neuland - Av. 1 de Febrero c/ Talleres




MUNICIPALIDAD DE BOQUERÓN

DEPARTAMENTO DE BOQUERÓN

Creado por Ley N° 6688/2021

Compromiso, Gestión y Transparencia



ORDENANZA N° 03/2023

- Lado 61-62** Con rumbo N 36° 48' 05" E (Norte treinta y seis grados cuarenta y ocho minutos cinco segundos Este), mide 45,00 metros (cuarenta y cinco metros), y linda con Asociación Colonia Neuland, con Coordenadas UTM. (Este: 794623.05 - Norte: 7491334.90).-
- Lado 62-63** Con rumbo N 52° 21' 57" W (Norte cincuenta y dos grados veinte y un minutos cincuenta y siete segundos Oeste), mide 14,53 metros (catorce metros con cincuenta y tres centímetros), y linda con Asociación Colonia Neuland, con Coordenadas UTM. (Este: 794650.01 - Norte: 7491370.93).-
- Lado 63-64** Con rumbo N 53° 31' 35" W (Norte cincuenta y tres grados treinta y un minutos treinta y cinco segundos Oeste), mide 68,84 metros (sesenta y ocho metros con ochenta y cuatro centímetros), y linda con Asociación Colonia Neuland, con Coordenadas UTM. (Este: 794638.50 - Norte: 7491379.80).-
- Lado 64-65** Con rumbo Con rumbo S 36° 57' 04" W (Sur treinta y seis grados cincuenta y siete minutos cuatro segundos Oeste), mide 14,85 metros (catorce metros con ochenta y cinco centímetros), y linda con Asociación Colonia Neuland, con Coordenadas UTM. (Este: 794583.14 - Norte: 7491420.72).-
- Lado 65-66** Con rumbo N 52° 58' 57" W (Norte cincuenta y dos grados cincuenta y ocho minutos cincuenta y siete segundos Oeste), mide 85,80 metros (ochenta y cinco metros con ochenta centímetros), y linda con Asociación Colonia Neuland, con Coordenadas UTM. (Este: - 794574.21 - Norte: 7491408.85).-
- Lado 66-67** Con rumbo S 36° 55' 34" W (Sur treinta y seis grados cincuenta y cinco minutos treinta y cuatro segundos Oeste), mide 78,93 metros (setenta y ocho metros con cuarenta y tres centímetros), y linda con Asociación Colonia Neuland, con Coordenadas UTM. (Este: 794505.71 - Norte: 7491460.51).-
- Lado 67-68** Con rumbo N 53° 23' 27" W (Norte cincuenta y tres grados veinte y tres minutos veinte y siete segundos Oeste), mide 34,98 metros (treinta y cuatro metros con noventa y ocho centímetros), y linda con Asociación Colonia Neuland, con Coordenadas UTM. (Este: 794458.29 - Norte: 7491397.41).-
- Lado 68-69** Con rumbo N 37° 09' 42" E (Norte treinta y siete grados nueve minutos cuarenta y dos segundos Este), mide 98,13 metros (noventa y ocho metros con trece centímetros), y linda con Asociación Colonia Neuland, con Coordenadas UTM. (Este: 794430.21 - Norte: 7491418.27).-
- Lado 69-70** Con rumbo N 56° 06' 10" W (Norte cincuenta y seis grados seis minutos diez segundos Oeste), mide 4,96 metros (cuatro metros con noventa y seis centímetros), y linda con Asociación Colonia Neuland, con Coordenadas UTM. (Este: 794489.48 - Norte: 7491496.47).-
- Lado 70-71** Con rumbo N 53° 28' 01" W (Norte cincuenta y tres grados veinte y ocho minutos un segundo Oeste), mide 72,81 metros (setenta y dos metros con ochenta y un centímetros), y linda con Asociación Colonia Neuland, con Coordenadas UTM. (Este: 794485.37 - Norte: 7491499.23).-

Tel.: 0493-240248 / 0982-551538

E-mail: munideboqueron@gmail.com

info@mboqueron.gov.py

Neuland - Av. 1 de Febrero c/ Talleres




MUNICIPALIDAD DE BOQUERÓN

DEPARTAMENTO DE BOQUERÓN

Creado por Ley N° 6688/2021

Compromiso, Gestión y Transparencia



ORDENANZA N° 03/2023

- Lado 71-72** Con rumbo S 37° 21' 25" W (Sur treinta y siete grados veinte y un minutos veinte y cinco segundos Oeste), mide 98,20 metros (noventa y ocho metros con veinte centímetros), y linda con Asociación Colonia Neuland, con Coordenadas UTM. (Este: 794426.87 - Norte: 7491542.58).-
- Lado 72-73** Con rumbo N 53° 07' 40" W (Norte cincuenta y tres grados siete minutos cuarenta segundos Oeste), mide 139,72 metros (ciento treinta y nueve metros con setenta y dos centímetros), y linda con Asociación Colonia Neuland, con Coordenadas UTM. (Este: 794367.28 - Norte: 7491464.53).-
- Lado 73-74** Con rumbo N 37° 23' 03" E (Norte treinta y siete grados veinte y tres minutos tres segundos Este), mide 83.90 metros (ochenta y tres metros con noventa centímetros), y linda con Asociación Colonia Neuland, con Coordenadas UTM. (Este: 794255.51- Norte: 7491548.36).-
- Lado 74-75** Con rumbo N 53° 02' 50" W (Norte cincuenta y tres grados dos minutos cincuenta segundos Oeste), mide 52,02 metros (cincuenta y dos centímetros con dos centímetros), y linda con Asociación Colonia Neuland, con Coordenadas UTM. (Este: 794306.44 - Norte: 7491615.03).-
- Lado 75-76** Con rumbo N 37° 11' 39" E (Norte treinta y siete grados once minutos treinta y nueve segundos Este), mide 7,41 metros (siete metros con cuarenta y un centímetros), y linda con Asociación Colonia Neuland, con Coordenadas UTM. (Este: 794264.87 - Norte: 7491646.30).-
- Lado 76-77** Con rumbo N 52° 59' 10" W (Norte cincuenta y dos grados cincuenta y nueve minutos diez segundos Oeste), mide 79,23 metros (setenta y nueve metros con veinte y tres centímetros), y linda con Asociación Colonia Neuland, con Coordenadas UTM. (Este: 794269.35 - Norte: 7491652.20).-
- Lado 77-78** Con rumbo N 37° 40' 21" E (Norte treinta y siete grados cuarenta minutos veinte y uno segundos Este), mide 36,95 metros (treinta y seis metros con noventa y cinco centímetros), y linda con Asociación Colonia Neuland, con Coordenadas UTM. (Este: 794206.09 - Norte: 7491699.90).-
- Lado 78-79** Con rumbo N 86° 53' 54" W (Norte ochenta y seis grados cincuenta y tres minutos cincuenta y cuatro segundos Oeste), mide 24,23 metros (veinte y cuatro metros con veinte y tres centímetros), y linda con Asociación Colonia Neuland, con Coordenadas UTM. (Este: 794228.67 - Norte: 7491729.14).-
- Lado 79-80** Con rumbo S 88° 08' 57" W (Sur ochenta y ocho grados ocho minutos cincuenta y siete segundos Oeste), mide 30,38 metros (treinta metros con treinta y ocho centímetros), y linda con Asociación Colonia Neuland, con Coordenadas UTM. (Este: 794204.48 - Norte: 7491730.46).-
- Lado 80-81** Con rumbo S 86° 52' 15" W (Sur ochenta y seis grados cincuenta y dos minutos quince segundos Oeste), mide 378,04 metros (trescientos setenta y ocho metros con cuatro centímetros), y linda con Asociación Colonia Neuland, con Coordenadas UTM. (Este: 794174.11 - Norte: 7491729.47).-

Tel.: 0493-240248 / 0982-551538

E-mail: munideboqueron@gmail.com

info@mboqueron.gov.py


Neuland - Av. 1 de Febrero c/ Talleres



MUNICIPALIDAD DE BOQUERÓN

DEPARTAMENTO DE BOQUERÓN

Creado por Ley N° 6688/2021
Compromiso, Gestión y Transparencia



ORDENANZA N° 03/2023

- Lado 81-82** Con rumbo N 02° 18' 28" W (Norte dos grados diez y ocho minutos veinte y ocho segundos Oeste), mide 36,27 metros (treinta y seis metros con veinte y siete centímetros), y linda con Asociación Colonia Neuland, con Coordenadas UTM. (Este: 793796.64 - Norte: 7491708.84).-
- Lado 82-83** Con rumbo N 36° 29' 27" E (Norte treinta y seis grados veinte y nueve minutos veinte y siete segundos Este), mide 294,81 metros (doscientos noventa y cuatro metros con ochenta y un centímetros), y linda con Asociación Colonia Neuland, con Coordenadas UTM. (Este: 793795.18 - Norte: 7491745.08).-
- Lado 83-84** Con rumbo N 36° 37' 29" E (Norte treinta y seis grados treinta y siete minutos veinte y nueve segundos Este), mide 713,02 metros (setecientos trece metros con dos centímetros), y linda con Asociación Colonia Neuland, con Coordenadas UTM. (Este: 793970.50 - Norte: 7491982.09).-
- Lado 84-85** Con rumbo N 53° 23' 52" W (Norte cincuenta y tres grados veinte y tres minutos cincuenta y dos segundos Oeste), mide 30,68 metros (treinta metros con sesenta y ocho centímetros), y linda con Asociación Colonia Neuland, con Coordenadas UTM. (Este: 794395.87 - Norte: 7492554.33).-
- Lado 85-86** Con rumbo N 42° 59' 42" W (Norte cuarenta y dos grados cincuenta y nueve minutos cuarenta y dos segundos Oeste), mide 129,55 metros (ciento veinte y nueve metros con cincuenta y cinco centímetros), y linda con Asociación Colonia Neuland, con Coordenadas UTM. (Este: 794371.24 - Norte: 7492572.62).-
- Lado 86-87** Con rumbo S 36° 36' 04" W (Sur treinta y seis grados treinta y seis minutos cuatro segundos Oeste), mide 210,21 metros (doscientos diez metros con veinte y un centímetros), y linda con Asociación Colonia Neuland, con Coordenadas UTM. (Este: 794282.90 - Norte: 7492667.37).-
- Lado 87-88** Con rumbo N 46° 47' 10" W (Norte cuarenta y seis grados cuarenta y siete minutos diez segundos Oeste), mide 670,61 metros (seiscientos setenta metros con sesenta y un centímetros), y linda con Asociación Colonia Neuland, con Coordenadas UTM. (Este: 794157.56 - Norte: 7492498.62).-
- Lado 88-89** Con rumbo N 08° 10' 24" E (Norte ocho grados diez minutos veinte y cuatro segundos Este), mide 165,58 metros (ciento sesenta y cinco metros con cincuenta y ocho centímetros), y linda con Asociación Colonia Neuland, con Coordenadas UTM. (Este: 793668.82 - Norte: 7492957.79).-
- Lado 89-90** Con rumbo N 36° 43' 18" E (Norte treinta y seis grados cuarenta y tres minutos diez y ocho segundos Este), mide 704,24 metros (setecientos cuatro metros con veinte y cuatro centímetros), y linda con Asociación Colonia Neuland, con Coordenadas UTM. (Este: 793692.36 - Norte: 7493121.69).-

Tel.: 0493-240248 / 0982-551538

E-mail: munideboqueron@gmail.com

info@mboqueron.gov.py

Neuland - Av. 1 de Febrero c/ Talleres




MUNICIPALIDAD DE BOQUERÓN

DEPARTAMENTO DE BOQUERÓN

Creado por Ley N° 6688/2021

Compromiso, Gestión y Transparencia



ORDENANZA N° 03/2023

Lado 90-91 Con rumbo N 14° 53' 47" E (Norte catorce grados cincuenta y tres minutos cuarenta y siete segundos Este), mide 387,77 metros (trescientos ochenta y siete metros con setenta y siete centímetros), y linda con Asociación Colonia Neuland, con Coordenadas UTM. (Este: 794113.45- Norte: 7493686.18).-

Lado 91-92 Con rumbo N 36° 57' 34" E (Norte treinta y seis grados cincuenta y siete minutos treinta y cuatro segundos Este), mide 768,35 metros (setecientos sesenta y ocho metros con treinta y cinco centímetros), y linda con Asociación Colonia Neuland, con Coordenadas UTM. (Este: 794213.13 - Norte: 7494060.92).-

Lado 92-93 Con rumbo N 75° 32' 27" E (Norte setenta y cinco grados treinta y dos minutos veintinueve segundos Este), mide 369,76 metros (trescientos sesenta y nueve metros con setenta y seis centímetros), y linda con Asociación Colonia Neuland, con Coordenadas UTM. (Este: 794675.10 - Norte: 7494674.87).-

Lado 93-94 Con rumbo S 03° 14' 41" E (Sur tres grados catorce minutos cuarenta y un segundos Este), mide 538,10 metros (quinientos treinta y ocho metros con diez centímetros), y linda con Asociación Colonia Neuland, con Coordenadas UTM. (Este: 795033.15 - Norte: 7494767.19).-

Lado 94-95 Con rumbo S 52° 43' 27" E (Sur cincuenta y dos grados cuarenta y tres minutos veintinueve segundos Este), mide 289,70 metros (doscientos ochenta y nueve metros con setenta centímetros), y linda con Asociación Colonia Neuland, con Coordenadas UTM. (Este: 795063.61 - Norte: 7494229.95).-

Lado 95-96 Con rumbo N 36° 36' 40" E (Norte treinta y seis grados treinta y seis minutos cuarenta segundos Este), mide 258,53 metros (doscientos cincuenta y ocho metros con cincuenta y tres centímetros), y linda con Asociación Colonia Neuland, con Coordenadas UTM. (Este: 795294.13 - Norte: 7494054.50).-

Lado 96-97 Con rumbo N 36° 34' 06" E (Norte treinta y seis grados treinta y cuatro minutos seis segundos Este), mide 296,87 metros (doscientos noventa y seis metros con ochenta y siete centímetros), y linda con Asociación Colonia Neuland, con Coordenadas UTM. (Este: 795448.31 - Norte: 7494262.02).-

Lado 97-1 Con rumbo N 26° 52' 28" W (Norte veinte y seis grados cincuenta y dos minutos veintinueve segundos Oeste), mide 415,84 metros (cuatrocientos quince metros con ochenta y cuatro centímetros), y linda con Asociación Colonia Neuland, con Coordenadas UTM. (Este: 795625.18 - Norte: 7494500.45).-

Superficie :855 Has 8902 m² 2715 cm² (Ochocientas cincuenta y cinco hectáreas con ocho mil novecientos dos metros cuadrados dos mil setecientos quince centímetros cuadrados).

Tel.: 0493-240248 / 0982-551538

E-mail: munideboqueron@gmail.com

info@mboqueron.gov.py


Neuland - Av. 1 de Febrero c/ Talleres



MUNICIPALIDAD DE BOQUERÓN

DEPARTAMENTO DE BOQUERÓN

Creado por Ley N° 6688/2021
Compromiso, Gestión y Transparencia



ORDENANZA N° 03/2023

Los Rumbos citados son con respecto al Norte de Cuadrículas de la Proyección Universal Transversa de Mercator (UTM), Zona 20K, Datum WGS 84.-

Art. 3° .- La Intendencia Municipal remitirá copia de la presente Ordenanza y de los planos e informe pericial de lo actuado, para la consiguiente toma de razón en la referida Institución del Servicio Nacional de Catastro. -

Art. 4° .- Comunicar a la Intendencia Municipal.

Dada en la sala de Sesiones de la Junta Municipal de Boquerón a los 30 días del mes octubre del año 2023.-




Darío A. Rios G.
Secretario Junta Municipal




Abog. Carmen Kroker.
Presidente Junta Municipal

Boquerón, 06 de noviembre de 2023

TÉNGASE POR ORDENANZA, comuníquese a las Instituciones competentes de conformidad con el Art. 36 inc. a) de la Ley N° 3966/10 Orgánica Municipal, publíquese y cumplido archívese.




Abog. Derlis Bogado Bobadilla.
Secretario General Intendencia




César I. González Brítez
Intendente Municipal